



АДМИНИСТРАЦИЯ  
ЧАЙКОВСКОГО ГОРОДСКОГО ОКРУГА  
УПРАВЛЕНИЕ  
ЗЕМЕЛЬНО-ИМУЩЕСТВЕННЫХ  
ОТНОШЕНИЙ

ул. Ленина, д. 67/1, г. Чайковский, Пермский край, 617760

Тел/факс: (34241) 4-73-75

E-mail: [uzio@chaykovsky.permkrai.ru](mailto:uzio@chaykovsky.permkrai.ru)

ОКПО 35288925 ОГРН 1185958071562

ИНН/КПП 5959002592/595901001

№ 02-01-06-01-6191

На № \_\_\_\_\_ от \_\_\_\_\_

Директору  
МКУ «Чайковское УКС»  
Гизитдиновой Р.Н.  
617760, Пермский край, г.  
Чайковский, ул. Советская, 10

Чайковский отдел  
Управления Росреестра  
по Пермскому краю

Правовое управление  
администрации Чайковского  
городского округа

□ О предоставлении решения □

**РЕШЕНИЕ № 728**  
**о размещении объектов**

г. Чайковский,  
Пермский край

12.12.2023

Управление земельно-имущественных отношений администрации Чайковского городского округа, в лице начальника Управления **Елькиной Ларисы Александровны**, действующей на основании Положения об Управлении земельно-имущественных отношений администрации города Чайковского, утвержденного решением Чайковской городской Думы от 19 декабря 2018 г. № 99,

разрешает **Муниципальному казенному учреждению «Чайковское управление капитального строительства»** (ИНН 5920033126, ОГРН 1105920000097, адрес: 617762, г. Чайковский, ул. Советская, д.10, телефон: 8 (34241)7-40-90, e-mail: [chaic.uks@yandex.ru](mailto:chaic.uks@yandex.ru)) размещение объекта: **«линейные сооружения канализации (в том числе ливневой) и водоотведения, для размещения которого не требуется разрешение на строительство»**, на землях, государственная собственность на которые не разграничена, номера кадастровых кварталов 59:12:0010409, 59:12:0010408, из состава земель населенных пунктов площадью **1197 кв.м**,  
на срок: на 1 год,

местоположение: **Пермский край, г. Чайковский, ул. Сосновая, д.13, д.15.**

Приложение: **схема предполагаемых к использованию земель или части земельного участка.**

Начальник Управления  
земельно-имущественных отношений  
администрации Чайковского городского округа



**Л.А. Елькина**

# Схема предполагаемых к использованию земель или части земельного участка

Приложение к Разрешению на размещение объекта №1 от 20.11.2023г.

## ЗУ 1












## ЗУ 1

## ЗУ 1

Имя точки	X, м	Y, м	Угол поворота	Дирекцион. угол	S, м
<b>ЗУ1(1)</b>					
n1	379 197,90	1 286 742,28	138° 19,5'	132° 25,0'	31,69
n2	379 176,53	1 286 765,67	270° 0,0'	222° 25,0'	10,00
n3	379 169,14	1 286 758,93	269° 60,0'	312° 25,0'	35,50
n4	379 193,09	1 286 732,72	221° 40,5'	354° 5,5'	12,12
n5	379 205,15	1 286 731,47	269° 60,0'	84° 5,5'	10,00
n6	379 206,17	1 286 741,42	269° 60,0'	174° 5,5'	8,32
n1	379 197,90	1 286 742,28	138° 19,5'		
<b>ЗУ1(2)</b>					
n7	379 041,21	1 286 752,61	269° 60,0'	264° 53,1'	10,00
n8	379 040,31	1 286 742,65	270° 0,0'	354° 53,1'	9,44
n9	379 049,72	1 286 741,81	226° 50,4'	41° 43,5'	27,84
n10	379 070,50	1 286 760,33	181° 7,7'	42° 51,2'	42,90
n11	379 101,95	1 286 789,52	268° 1,3'	130° 52,5'	10,00
n12	379 095,41	1 286 797,08	271° 58,5'	222° 51,0'	42,98
n13	379 063,90	1 286 767,85	178° 52,5'	221° 43,5'	23,58
n14	379 046,30	1 286 752,15	133° 9,6'	174° 53,1'	5,11
n7	379 041,21	1 286 752,61	269° 60,0'		

Площадь объекта: 1 197 м²

### Условные обозначения:

-  проектируемая ливневая канализация
-  Дождеприемный колодец
-  Узловой колодец
-  участки с кадастровыми номерами 59:12:0010409:21
-  кадастровые кварталы;
-  существующие газовые сети
-  воздушные линии электропередачи напряжением 0.4кВ
-  воздушные линии электропередачи напряжением 10 кВ
-  границы образуемого земельного участка
-  обозначение характерной точки
-  обозначение номера образуемого земельного участка

Объект: "Разработка ПДС на строительство ливневой канализации по адресу: Пермский край, г. Чайковский, ул. Сосновая, д.13,15"  
 Местоположение: Пермский край, г. Чайковский, ул. Сосновая, д.13,15.  
 Вид разрешенного использования: трубопровод транспорт.  
 Кадастровый номер: 59:12:0010409  
 Площадь испрашиваемого земельного участка: 1 197 м²

Наименование собственника, землепользователя, вид права	Экспликация земель		Категория земель	Вид разрешенного использования
	Площадь (кв. м.)			
ЗУ с кад. номером 59:19:0010409	Общая	30 225	земли населенных пунктов	Трубопроводный транспорт
	Застроенная	81,53		
59:19:0010409	0	81,53		

Воспроизведение  
 Полностью и частично  
 Инф. Миссия